











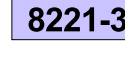
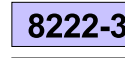
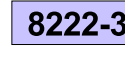



SCHUTZGEBIETE









Rechtliche Ausweisung nach Naturschutzgesetz BW¹

-  Naturschutzgebiet (§ 26 NatSchG)
 -  4.093 NSG Altweiherwiese
 -  4.196 NSG Markdorfer Eisweiher
 -  4.114 NSG Hepbacher-Leimbacher Ried
-  Landschaftsschutzgebiet (§ 29 NatSchG)
 -  4.35.035 LSG Markdorfer Eisweiher
 -  4.35.033 LSG Hepbacher-Leimbacher Ried
 -  4.35.003 LSG Altweiherwiese u. Taldorfer Bach
 -  4.35.032 LSG Hoechst
-  Gesetzlich geschützte Biotope (§ 30 BNatSchG, § 32 NatSchG)
-  Flächenhaftes Naturdenkmal "Falkenhalde"






NATURA 2000¹
(Rechtliche Ausweisung nach NatSchG, Richtlinie 79/409/EWG)

-  FFH-Gebiete
 -  8221-342 Bodenseehinterland zwischen Salem und Markdorf (vorl. Abgrenzung Stand Nov. 2010)
 -  8222-341 Deggenhauser Tal
 -  8222-342 Rotachtal Bodensee
-  Europäische Vogelschutzgebiete im Gemeindeverwaltungsverband nicht vorhanden

Rechtliche Ausweisung nach Landeswaldgesetz BW^{1,3}

-  Biotopschutzwald (§ 30a LWaldG)
-  Bannwald (§ 32 LWaldG)
 -  57 Bannwald Kohltobel
-  Schonwald (§ 32 LWaldG)¹
 -  290 Schonwald Schönbuch
 -  399 Schonwald Gehrenberg
-  Bodenschutzwald (§ 30 LWaldG) → Themenkarten Nr. 5b bis 5e
-  Immissionsschutzwald (§ 31 LWaldG) → Themenkarte Nr. 7









Regionalplan Bodensee-Oberschwaben (1996)²

-  Regionaler Grünzug
-  Regionale Grünzäsur
-  Schutzbedürftiger Bereich für Naturschutz/ Landschaftspflege
 -  A - Großräumige Gebiete von regionaler und überregionaler Bedeutung
 - A - Hepbach-Leimbacher Ried
 - B - Moor östl. Oberteuringen
 - C - Deggenhauser Tal
 -  Gebiete von regionaler Bedeutung





Retentionsflächen (HQ 100)^{1,4}

-  Überschwemmungsflächen 100jähriges Hochwasser

Wasserschutzgebiete¹

-  festgesetzt
 -  Zone I
 -  Zone II
 -  Zone III
-  im Verfahren
 -  Zone I bis III
-  fachtechnisch abgegrenzt
 -  Zone I bis III

Sonstiges

-  Waldflächen
-  Schutzwürdige Geotope¹
 - 1 - Altschloßbühl nördlich Markdorf
 - 2 - Rappenfelsen nördlich Deggenhausen
 - 3 - Aufgelassene Kiesgrube "Teuringer Holz" östlich Oberteuringen
 - 4 - Hangrutsch Gehrenberg-Fuchsbühl (Wittenhofen)
-  FNP Siedlungsflächen
-  FNP geplante Siedlungsflächen

Kartengrundlage:
DTK 25, Landesamt für Geoinformation und Landentwicklung BW

Datengrundlagen:
¹ Schutzgebietsabgrenzungen (2006 ©Daten- u. Kartendienst LUBW, WSG: LRA 05/2012)
² Rauminformationssystem des Regionalverbands Bodensee-Oberschwaben (RISBO)
³ Waldfunktionen (FOGIS ©FVA Forstliche Versuchs- und Forschungsanstalt BW)
⁴ HQ100-Gebiete (Landratsamt Bodenseekreis; Ingenieurbüro WALD+CORBE; Ingenieurbüro Reckmann Owingen, Fassnacht Ingenieure GmbH)

Gemeindeverwaltungsverband Markdorf

Landschaftsplan

Schutzgebiete

Stand: Oktober 2013

1 : 25.000

Bearbeitung: Irmscher / Bösch

500 0 500 Meter

N