








# MENSCH & ERHOLUNG






## Bedeutsame Freiraumareale


-  Landschaftsschutzgebiet (§ 29 NatSchG) <sup>1</sup>
-  Erholungswald Stufe 1 (> 10 Besucher/ha Waldfläche/Tag) <sup>2</sup>
-  Erholungswald Stufe 2 (1-10 Besucher/ha Waldfläche/Tag) <sup>2</sup>
-  Aussichtspunkte
-  Öffentliche Grünflächen FNP
-  Erholungsbereiche zur Kurzzeit- und Feierabenderholung in fußläufiger Entfernung (bis 400 m) um Wohngebiete
-  Landschaftspark "Rotachpark Oberteuringen"

## Erholungsinfrastruktur

- |  |   |
|--|---|
|  Campingplatz       |  Segelfliegen              |
|  Wanderparkplatz    |  Modellflugplatz           |
|  Grillplatz/ -hütte |  Angeln / Fischerei        |
|  Reiterhof          |  Schießsport               |
|  Golfplatz          |  Aussichtsturm             |
|  Sportplatz/ -halle |  Kunst-/ Kultureinrichtung |
- Obstsortengärten**
-  Apfelsorten-Gärten Deggenhausen
  -  Sortengarten für Most-, Dörr- und Brennbinen Limpach
  -  Gemischter Obstsortengarten Urnau
  -  Sortengarten f. Zwetschgen, Pflaumen, Mirabellen Untersiggingen
- Kleingartenanlage**

## Rad- und Wanderwege

-  Überregionale, regionale und lokale Wanderwege <sup>3</sup>
-  Jakobsweg
-  Radwanderweg Donau-Bodensee
-  Jubiläumsweg Bodenseekreis
-  Premiumwanderweg

 ausgewiesener <sup>3</sup>/geplanter Radweg <sup>4</sup>




 Lehrpfade und Rundwanderwege <sup>5, 7, 8</sup>

- ① Wanderlehrpfad Deggenhauseral Nordroute
- ② Wanderlehrpfad Deggenhauseral Südroute
- ③ Schwäbisch-alemannischer Mundartweg
- ④ Franziskusweg
- ⑤ Teuringer Obstweg
- ⑥ Waldlehrpfad
- ⑦ Bodenseepfad Hepbacher-Leimbacher Ried
- ⑧ Bodenseepfad - Ortsrundweg Klüftern
- ⑨ Wanderweg zum Gehrenberg (Fürstentour)
- ⑩ Teuringertal Bahnweg
- ⑪ Rotachweg
- ⑫ Schaukeiweg Deggenhauseral
- ⑬ Premiumwanderweg "Gehrenberg GuckinsLand"
- ⑭ Premiumwanderweg "Bergtour Höchstern"
- ⑮ Premiumwanderweg "Bermatinger Waldwiesen"

 Sportrouten <sup>5</sup>

- ⑯ Trimm-Dich-Pfad Markdorf
- ⑰ Langlaufloipen Höchstern






**Kunst- und Kulturwege <sup>6</sup>**

-  Kunstweg Oberschwaben
-  lokale Wege (z.B. Ortsrundweg Klüftern)
-  vorhandenes / geplantes Kunstobjekt

**Vorbelastung der Wohn-, Freizeit- und Erholungsqualität**

-  Straße mit sehr hoher Verkehrsbelastung (> 10.000 Kfz/24h) <sup>9</sup>

**Sonstiges**

-  Bahnhof
-  Siedlungsflächen
-  geplante Straßen
-  geplante Siedlungsflächen
-  Wald

Kartengrundlage:  
DTK25 M 1:25.000 (Landesamt für Geoinformation und Landentwicklung BW)

- Datengrundlagen:
- <sup>1</sup> Schutzgebietsabgrenzungen (2006 ©Daten- und Kartendienst LUBW)
  - <sup>2</sup> Waldfunktionen (FOGIS ©FVA Forstliche Versuchs- und Forschungsanstalt BW)
  - <sup>3</sup> Rauminformationssystem des Regionalverbands
  - <sup>4</sup> Radwegenetzkonzeption Bodenseekreis (LRA Bodenseekreis)
  - <sup>5</sup> Kartenmaterial auf [www.gehrenberg-bodensee.de](http://www.gehrenberg-bodensee.de); Freizeitkarte 511 Westlicher Bodensee, 1:50.000 Landesvermessungsamt BW
  - <sup>6</sup> Oberschwaben Kunstweg auf [www.kev.kunstweg.eu](http://www.kev.kunstweg.eu)
  - <sup>7</sup> Broschüre "Bodenseepfad" (2006 ©Internationale Bodenseekonferenz)
  - <sup>8</sup> Broschüre "Bodenseepfad Hepbacher-Leimbacher Ried" (2003 ©LRA Bodenseekreis)
  - <sup>9</sup> Ergebnisse der bundesweiten Straßenverkehrszählung (2005 RP Tübingen)

**Gemeindeverwaltungsverband Markdorf**

Landschaftsplan

Mensch & Erholung **2**

Stand: Oktober 2013  
1 : 25.000  
Bearbeitung: Irmscher / Bösch

365° freiraum + umwelt  
Kübler Seng Siemensmeyer  
Freie Landschaftsarchitekten, Biologen und Ingenieure  
Klosterstraße 1  
88642 Überlingen  
Telefon 07551 / 94 95 58-0  
Telefax 07551 / 94 95 58-9  
info@365grad.com  
www.365grad.com

