





# LANDSCHAFTSPLANERISCHES ZIELKONZEPT

## FREIRAUMSTRUKTUR UND ERHOLUNG


### Erholungsvorsorge

 Entwicklungsräume für die landschaftsbezogene Erholung  
Sicherung ausreichend großer, siedlungsnaher Freiräume, stärkere Vernetzung der Erholungsschwerpunkte untereinander sowie mit dem besiedelten Raum, Anreicherung der Erholungsinfrastruktur

 Entwicklung von Wegebeziehungen  
Attraktivitätssteigerung der Landschaft durch Erweiterung des Wander- und Radwegenetzes um Panoramawege









 Erhalt attraktiver Erholungsbereiche mit Bedeutung für das Wohnumfeld  
 Innerörtliche Grünflächen erhalten und stärken

### Klimaschutz und Lufthygiene









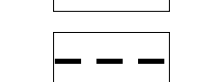


 Freihalten bedeutsamer siedlungsrelevanter Luftleitbahnen  
Erhalt der Funktionsfähigkeit und Durchgängigkeit bedeutender Kaltluftströme, Sicherung der Durchlüftung von Siedlungen

 Erhalt lokaler Landschaftszäsuren

### Zielschwerpunkte einzelner Landschaftsräume

-  Hochebene Hächsten:  
Tourismus, Landschaftsbezogene Erholung
-  Deggenhauser Tal:  
Landschaftsbezogene Erholung
-  Gehrenberg:  
Landschaftsbezogene Erholung
-  Gehrenbergsüdhang:  
Siedlungsbezogene Naherholung
-  Talebene südlich Gehrenberg:  
Siedlungsbezogene Naherholung
-  Rotach:  
Landschaftsbezogene Erholung
-  Drumlinland:  
Siedlungs- und Landschaftsbezogene Naherholung
-  Ittendorfer Hügelland:  
Siedlungs- und Landschaftsbezogene Naherholung

### Sonstiges

-  Regionaler Grünzug <sup>1</sup>
-  Regionale Grünzäsur <sup>1</sup>
-  Wald
-  Erholungswald <sup>2</sup>
-  Stillgewässer
-  Fließgewässer
-  Siedlungsflächen
-  geplante Siedlungsflächen
-  Grünflächen / Sport- und Spielanlagen
-  geplante Straßen
-  Gemeindegrenzen

Kartengrundlage:  
DTK25 M 1:25.000 (Landesamt für Geoinformation und Landentwicklung BW)

Datengrundlage:  
<sup>1</sup> Rauminformationssystem des Regionalverbands Bodensee-Oberschwaben (RISBO)  
<sup>2</sup> Waldfunktionen (FOGIS © FVA Forstliche Versuchs- und Forschungsanstalt BW)



**Gemeindeverwaltungsverband  
Markdorf**

Landschaftsplan

**8a**



Zielkonzept Freiraumstruktur & Erholung

Stand: Oktober 2013

1 : 25.000

Bearbeitung: Irmscher / Kösch



365° freiraum + umwelt  
Kübler Seng Siemensmeyer  
Freie Landschaftsarchitekten, Biologen und Ingenieure  
Klosterstraße 1 Telefon 07551 / 94 95 58-0 info@365grad.com  
88062 Überlingen Telefon 07551 / 94 95 58-9 www.365grad.com

**365**